

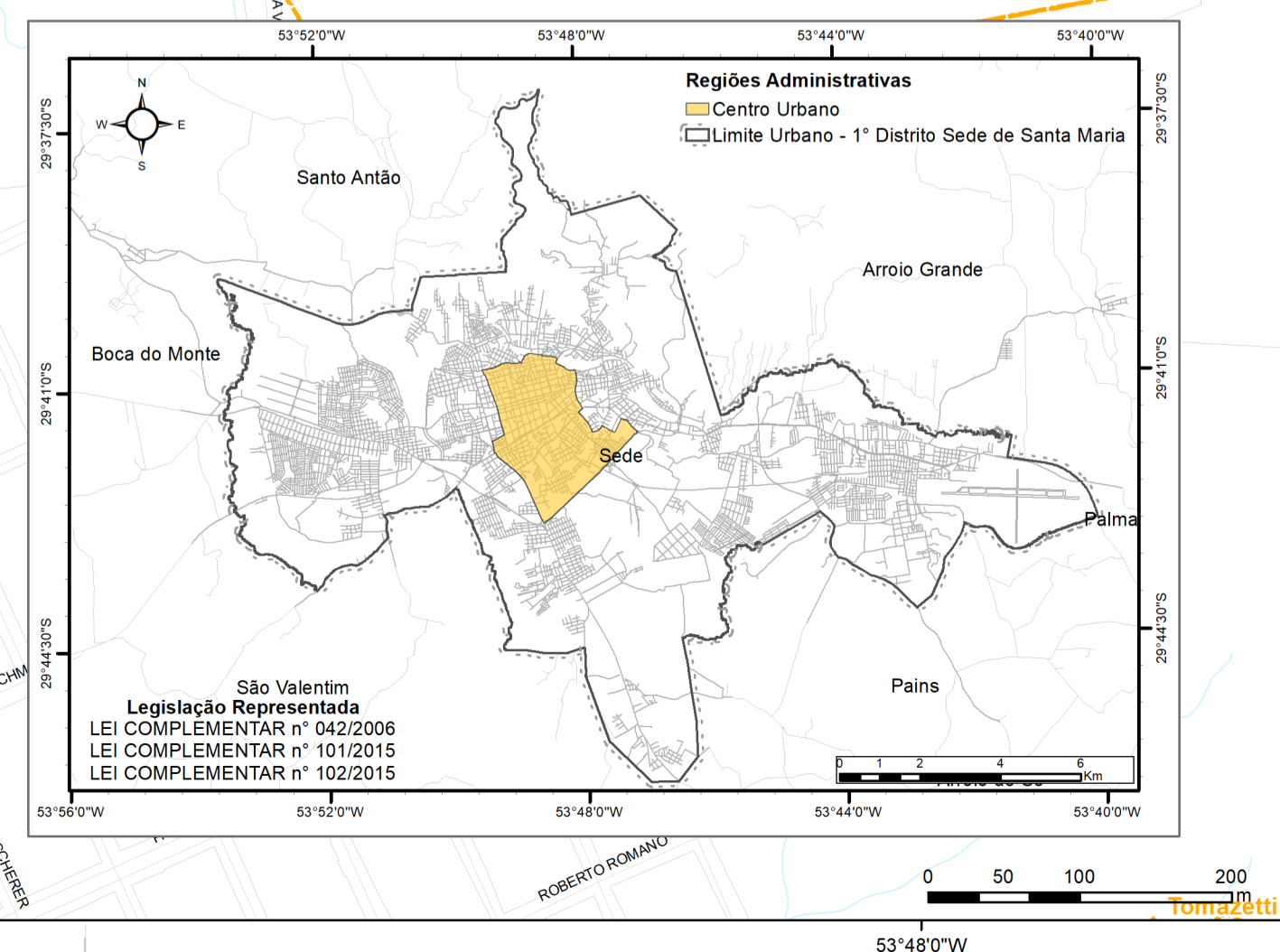
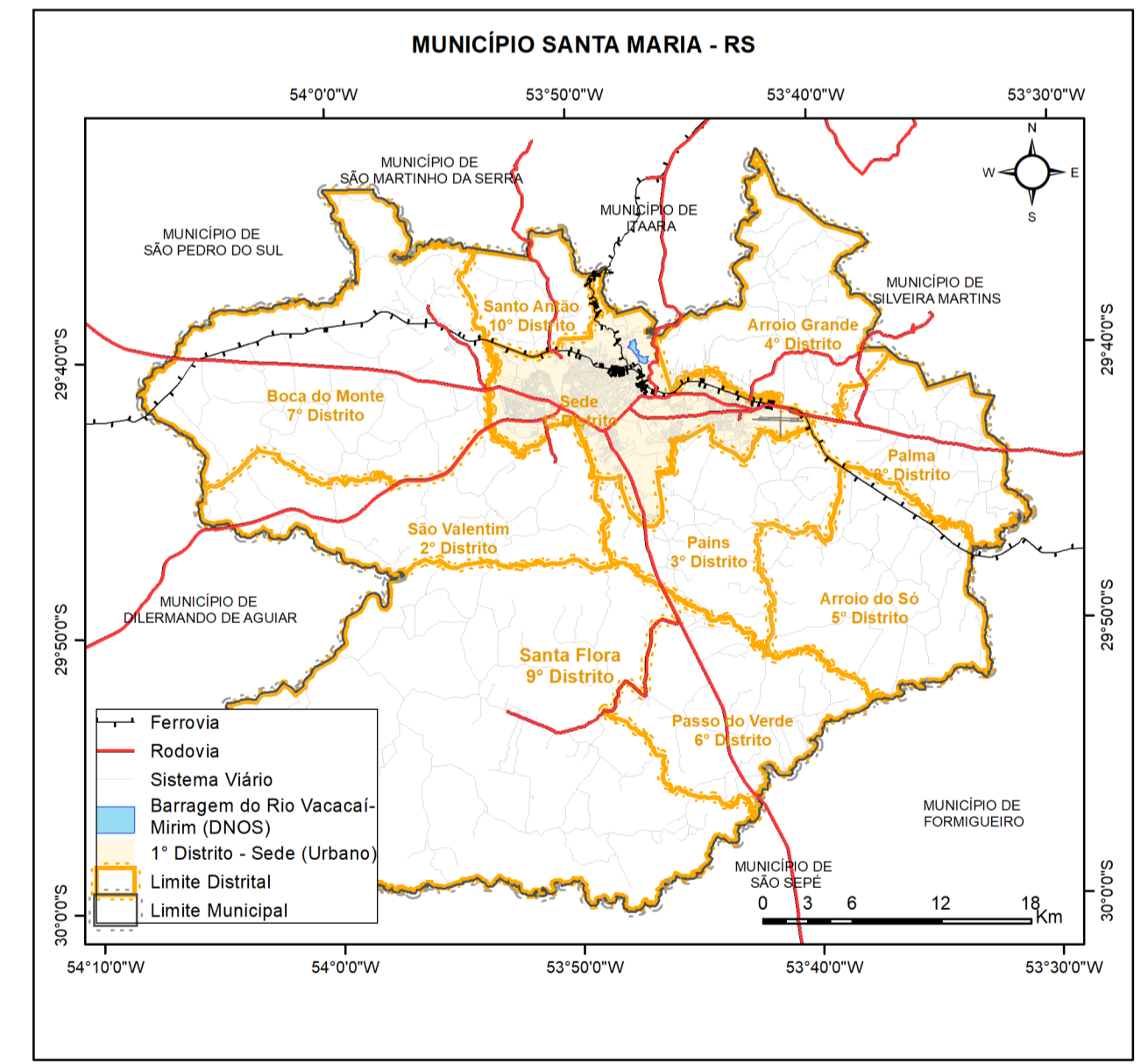
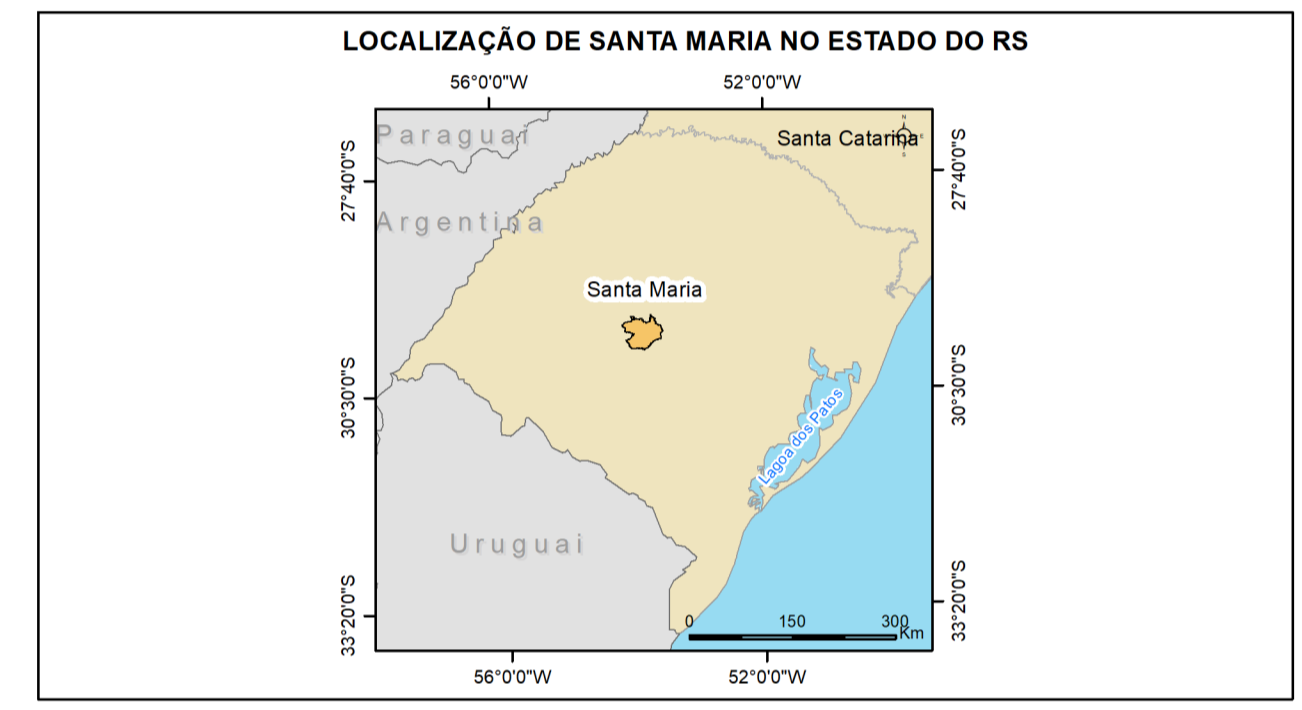
**CONVENÇÕES CARTOGRÁFICAS**

- Rodovia
- Sistema Viário
- Curso d'água
- Reservatório
- Nossa Senhora Medianeira
- Bairros 1º Distrito Sede

**DADOS TÉCNICOS:**

SISTEMA DE COORDENADAS: GEOGRÁFICAS  
 DATUM VERTICAL: MAREGRÁFO DE IMBITUBA/SC  
 ESCALA DO PROJETO: 1:4.500  
 SISTEMA DE REFERÊNCIA: SIRGAS 2000  
 DATA DE EDIÇÃO: OUTUBRO/2023

MAPA ELABORADO A PARTIR DO LEVANTAMENTO AEROFOTOGRAMÉTRICO ANO 2013 E CADASTRAL ANO 2017  
 AS INFORMAÇÕES MAPEADAS REFERENTES AO SISTEMA VIÁRIO CONTEMPLAM AS VIAS OFICIAIS E NÃO OFICIAIS.



**iplan** INSTITUTO DE PLANEJAMENTO DE SANTA MARIA / RS

**MAPA: 26 - REGIÃO ADMINISTRATIVA CENTRO URBANO BAIRRO NOSSA SENHORA MEDIANEIRA**

**FONTE DAS INFORMAÇÕES:** INSTITUTO DE PLANEJAMENTO DE SANTA MARIA  
 DEPARTAMENTO AUTÔNOMO DE ESTRADAS DE RODAGEM  
 FUNDAÇÃO ESTADUAL DE PROTEÇÃO AMBIENTAL  
 INSTITUTO BRASILEIRO DE GEOGRAFIA E ESTATÍSTICA  
 AGENCIA NACIONAL DE TRANSPORTES TERRESTRES  
 AGENCIA NACIONAL DE ÁGUAS

<b>PREFEITO:</b> JORGE CLADISTONE POZZOBOM	<b>PRESIDENTE IPLAN:</b> EWERTON SADI FALK BRASIL
<b>ELABORAÇÃO:</b> DIRETORIA DE INFORMAÇÕES IPLAN	<b>DATA:</b> OUTUBRO/2023
<b>ENDEREÇO:</b> RUA ANDRÉ MARQUES 820, 10º ANDAR SALA 1004 CEP 97010-041. TELEFONE: (55) 3290 6428/ (55) 3290-6427	<b>ENDEREÇO ELETRÔNICO:</b> <a href="http://iplan.santamaria.rs.gov.br">iplan.santamaria.rs.gov.br</a> EMAIL: <a href="mailto:institutoplanejamentosm@gmail.com">institutoplanejamentosm@gmail.com</a>