

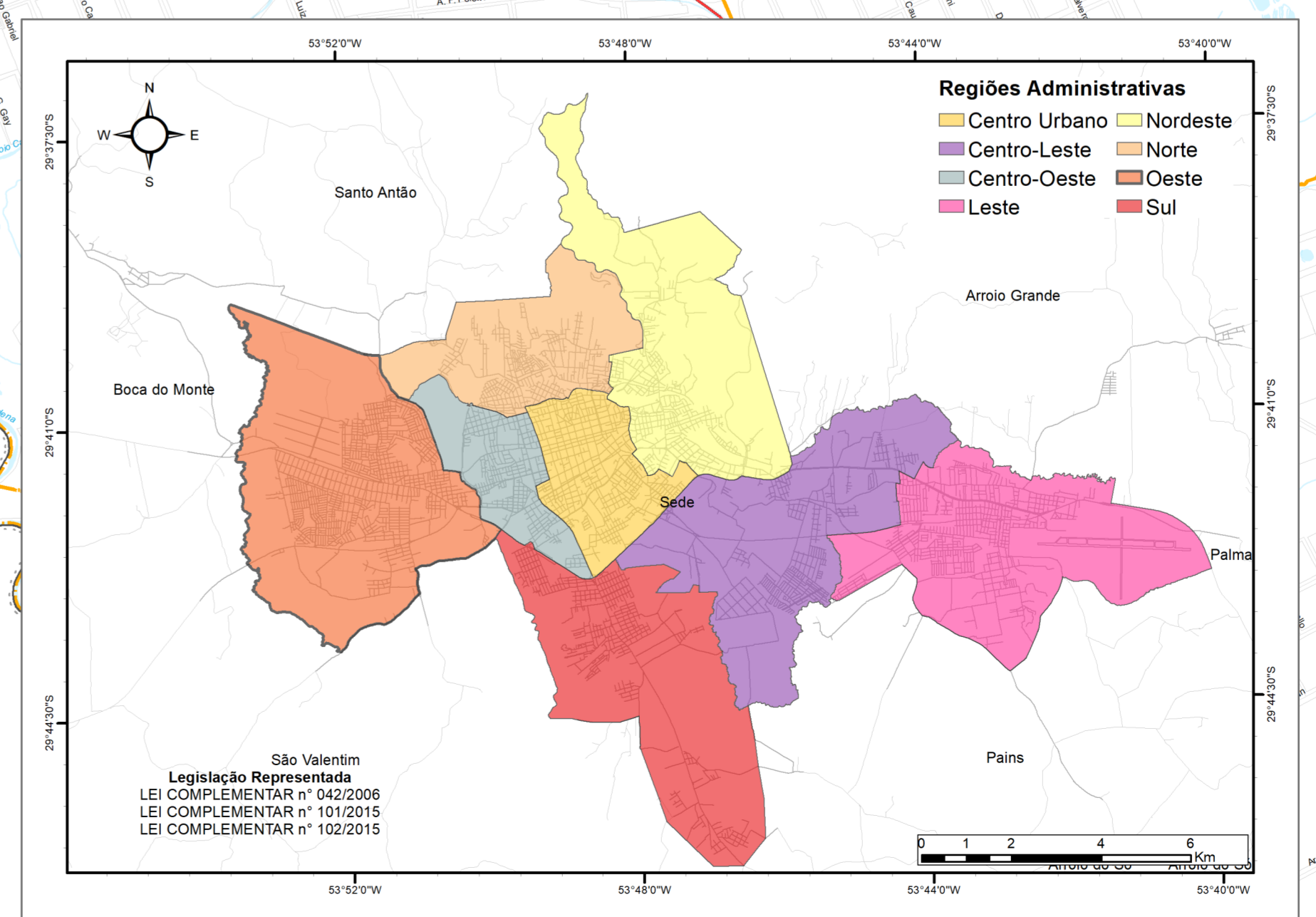
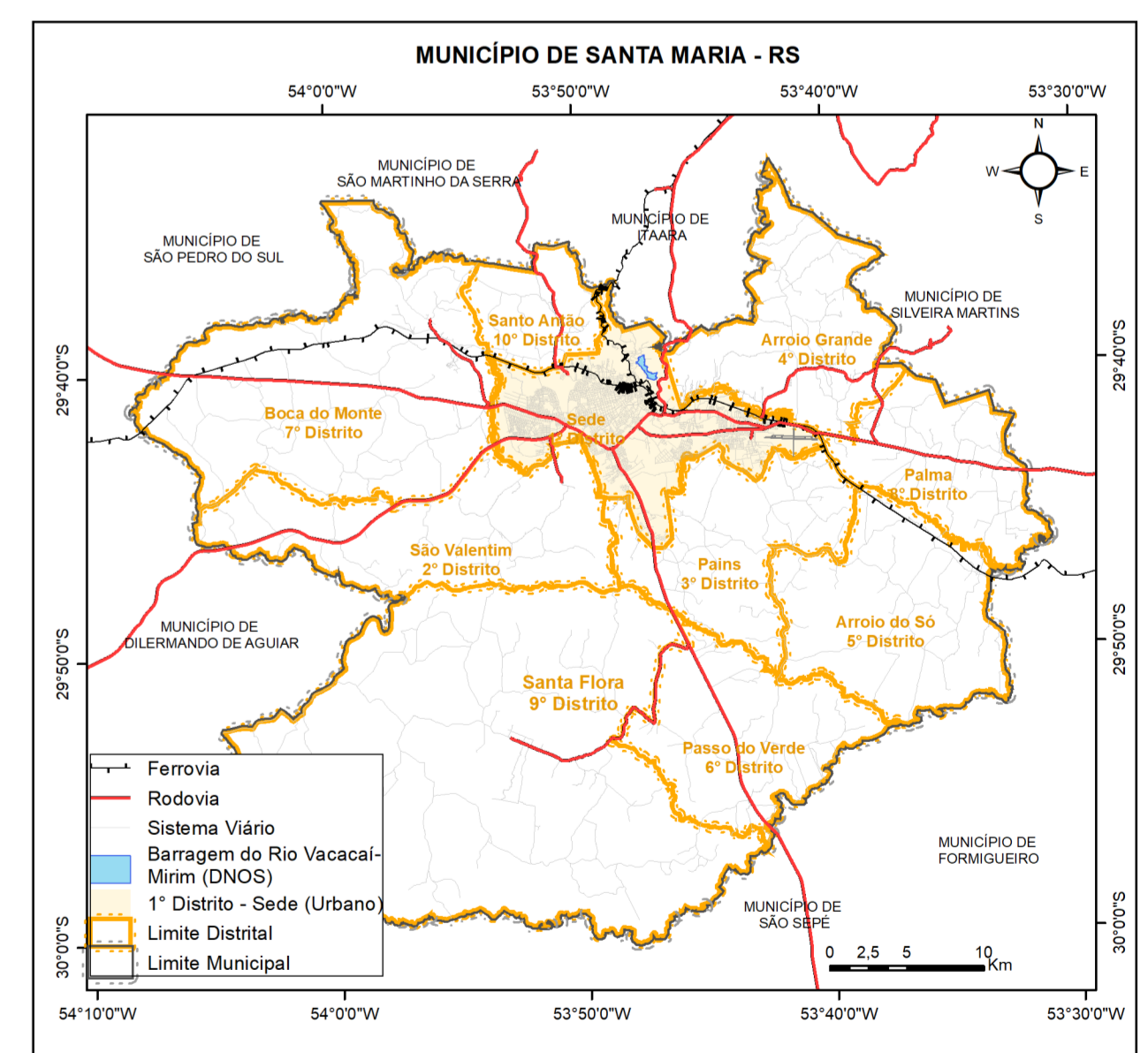
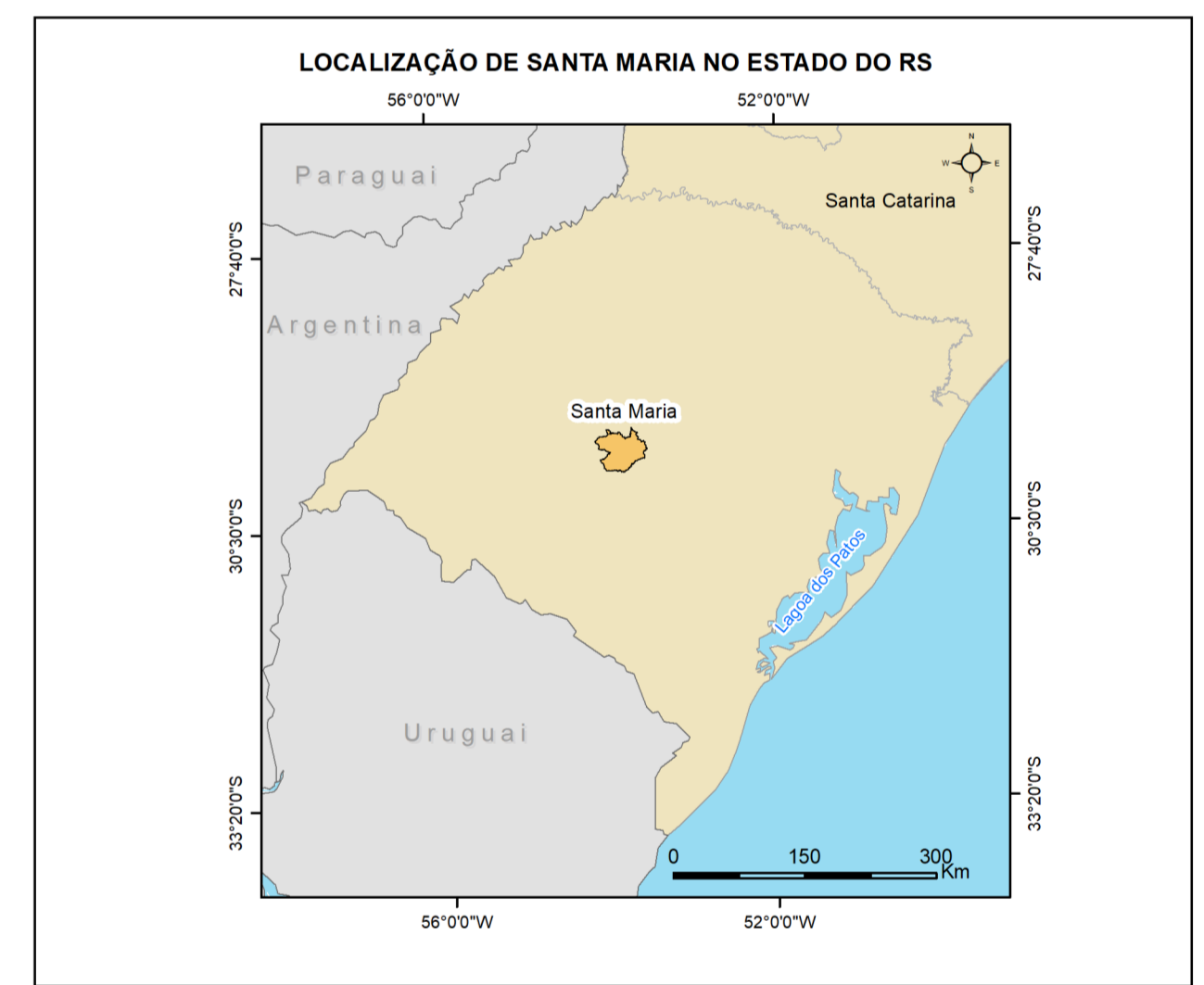
CONVENÇÕES CARTOGRÁFICAS

- Ferrovia
- Rodovia
- Sistema Viário
- Curso d'água
- Reservatório
- Oeste
- Limite Urbano - 1º Distrito Sede de Santa Maria
- Barros 1º Distrito Sede

DADOS TÉCNICOS:

SISTEMA DE COORDENADAS GEOGRÁFICAS: ESCALA DO PROJETO: 1:10.000
 DATUM VERTICAL: MAREGRÁFO DE AMÉRICA DO SUL SISTEMA DE REFERÊNCIA: SIRGAS 2000
 DATA DE ELABORAÇÃO: AGOSTO/2023

MAPA ELABORADO A PARTIR DO LEVANTAMENTO AEROFOTOGRAMÉTRICO ANO 2013 E CADASTRAL ANO 2017
 AS INFORMAÇÕES MAPAÉICAS REFERENTES AO SISTEMA VIÁRIO COM TEMPERAMAS SÃO OFICIAIS E NÃO OFICIAIS



iplan INSTITUTO DE PLANEJAMENTO DE SANTA MARIA / RS

MAPA: 19- MAPA DO MUNICÍPIO DE SANTA MARIA - 1º DISTRITO-SEDE REGIÃO ADMINISTRATIVA OESTE

FONTE DAS INFORMAÇÕES: INSTITUTO DE PLANEJAMENTO DE SANTA MARIA, DEPARTAMENTO AUTÔNOMO DE ESTUDOS DE RORDEAM, FUNDAÇÃO ESTADUAL DE PROTEÇÃO AMBIENTAL, INSTITUTO BRASILEIRO DE GEOGRAFIA E ESTATÍSTICA, AGENCIA NACIONAL DE TRANSPORTES TERRESTRES, AGENCIA NACIONAL DE ÁGUAS

PREFEITO: JORGE CLADISTONE POZZOBOM **PRESIDENTE IPLAN:** EWERTON SADI FALK BRAGIL

ELABORAÇÃO: DIRETORIA DE INFORMAÇÕES **DATA:** AGOSTO/2023

ENDERECO: RUA ANDRÉ MARQUES 820, 10º ANDAR, SALA 1004 CEP 97010-041, TELEFONE: (51) 3289 6426/ 951230 4427 **ENDERECO ELETRÔNICO:** iplan.santamaria.rs.gov.br, EMAIL: institutoplanjamento@gmail.com