

**CONVENÇÕES CARTOGRÁFICAS**

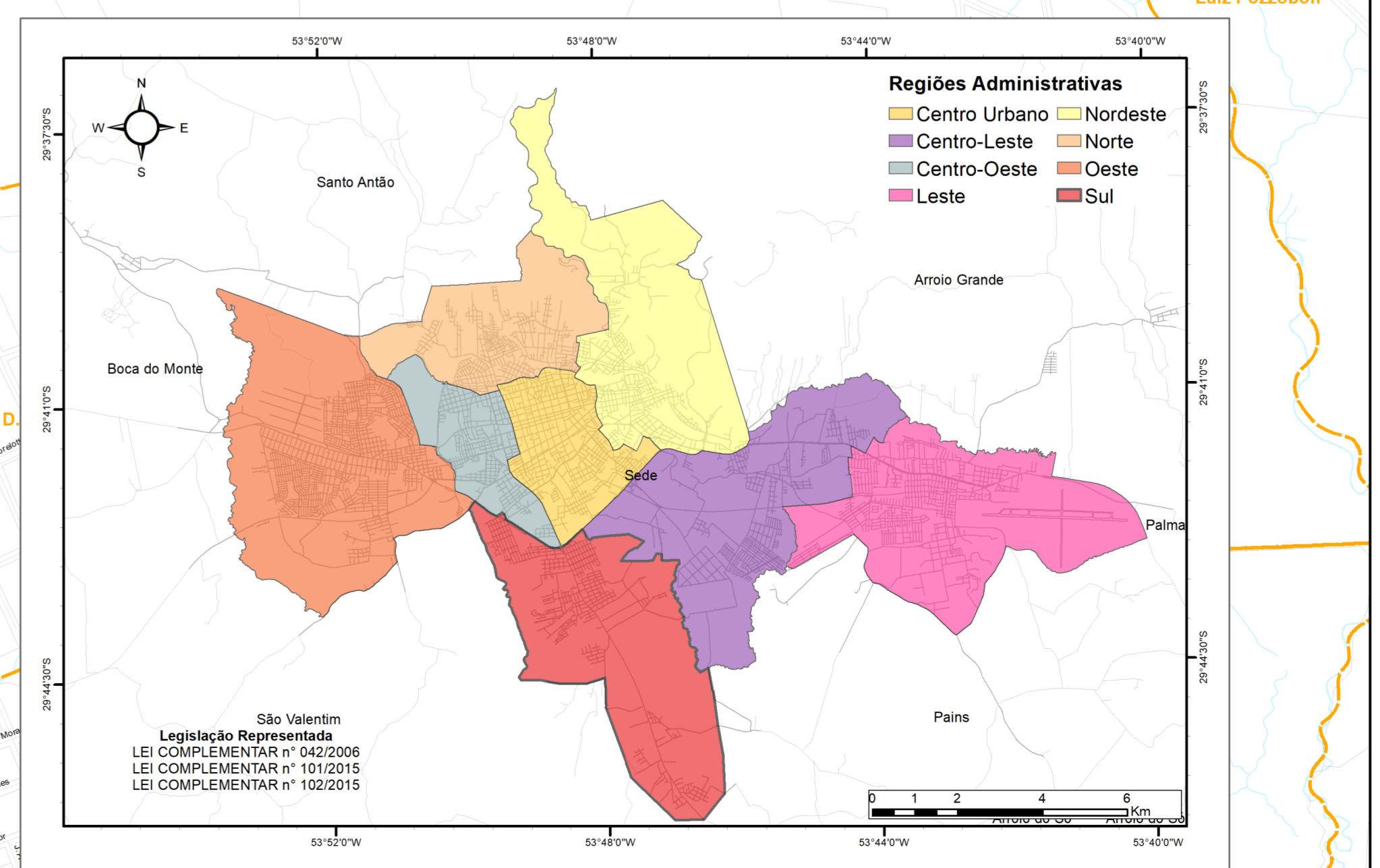
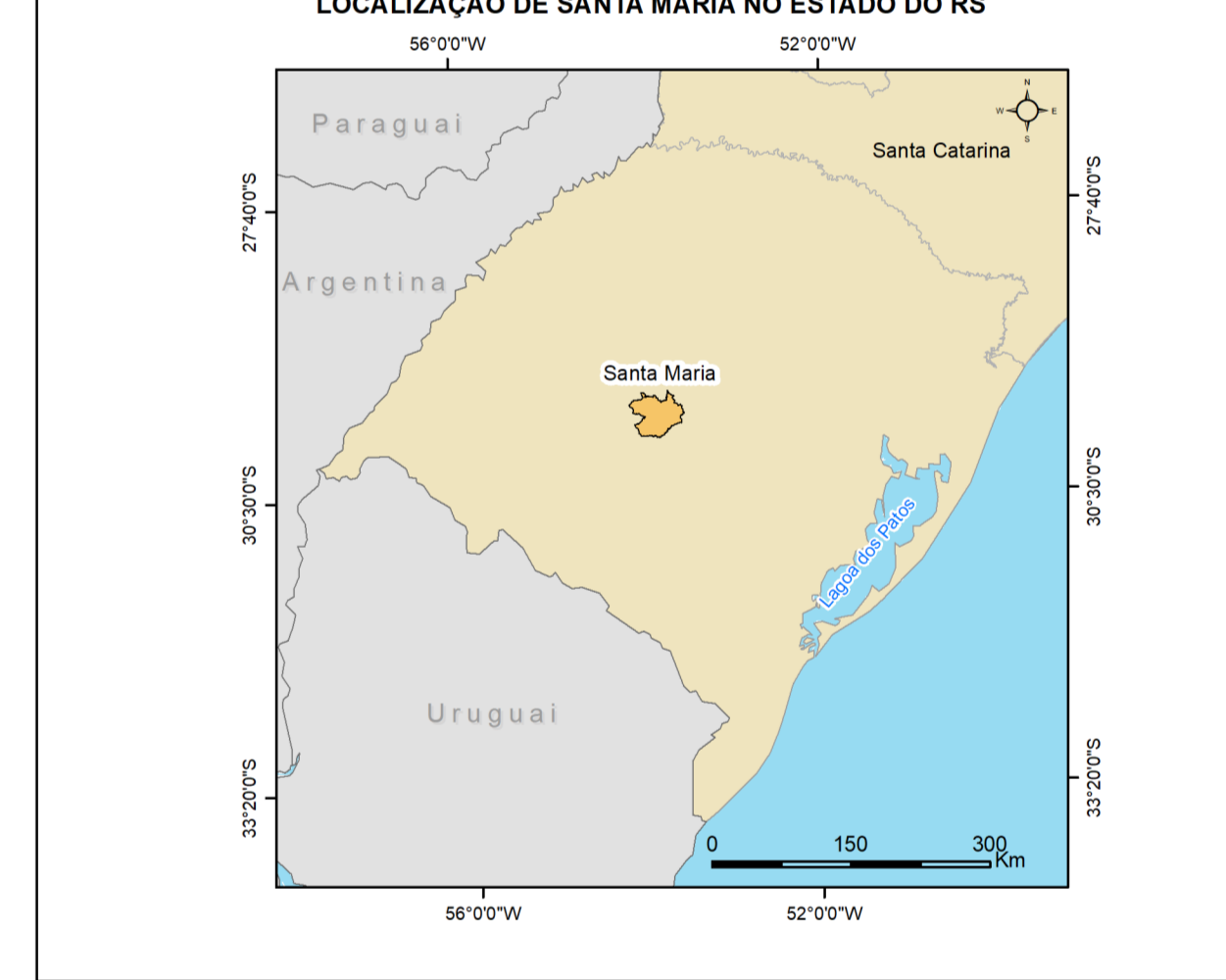

- Ferrovias
- Rodovias
- Sistema Viário
- Curso d'água
- Reservatório
- Barragem do Rio Vacacaí-Mirim (DNOS)
- Centro-Oeste
- Limite Urbano - 1º Distrito Sede de Santa Maria
- Bairros 1º Distrito Sede

**DADOS TÉCNICOS:**

SISTEMA DE COORDENADAS: GEOGRÁFICAS  
DATUM VERTICAL: MAREGRÁFO DE IBIRUBÁ 92

ESCALA DO PROJETO: 1:7.500  
SISTEMA DE REFERÊNCIA: SIRGAS 2000  
DATA DE EMISSÃO: AGOSTO/2023

MAPA ELABORADO A PARTIR DO LEVANTAMENTO AEROFOTOGRAMÉTRICO ANO 2011 E CADASTRAL ANO 2017  
AS INFORMAÇÕES MAPAQUÊS REFERENTES AO SISTEMA VIÁRIO COM TEMPERAS SÃO OFICIAIS E NÃO OFICIAIS.



**iplan** INSTITUTO DE PLANEJAMENTO DE SANTA MARIA / RS

**MAPA: 18- MAPA DO MUNICÍPIO DE SANTA MARIA - 1º DISTRITO-SEDE REGIÃO ADMINISTRATIVA CENTRO-OESTE**

**FONTE DAS INFORMAÇÕES:** INSTITUTO DE PLANEJAMENTO DE SANTA MARIA, DEPARTAMENTO AUTÔNOMO DE ESTUDOS DE AMBIENTE, FUNDAÇÃO ESTADUAL DE PROTEÇÃO AMBIENTAL, INSTITUTO BRASILEIRO DE GEOGRAFIA E ESTATÍSTICA, AGENCIA NACIONAL DE TRANSPORTES TERRESTRES, AGENCIA NACIONAL DE ÁGUAS

**PREFEITO:** JORGE CLADISTONE POZZOBON **PRESIDENTE IPLAN:** EWERTON SADI FALK BRAGIL

**ELABORAÇÃO:** DIRETORIA DE INFORMAÇÕES **DATA:** AGOSTO/2023

**ENDERECO:** RUA ANDRÉ MARQUES 926, 10º ANDAR, SALA 1004 CEP 97010-041, TELEFONE: (51) 3209 6426/ 9503304 4427 **ENDERECO ELETRÔNICO:** iplan.santamaria.rs.gov.br EMAIL: institutoplanjamento@gmail.com