



iplan

INSTITUTO DE PLANEJAMENTO
DE SANTA MARIA / RS



INSTRUÇÃO NORMATIVA Nº 07/IPLAN/2020

Considerando a Lei Complementar nº. 117/2018 (L.U.O.S.);

Considerando as diretrizes já emitidas por esta autarquia;

Considerando a necessidade de uniformizar a interpretação na análise de projetos e processos;

O presidente do Instituto de Planejamento de Santa Maria, no uso das atribuições que lhe confere o Art. 10, da Lei 4875 publicada em 29 de dezembro de 2005, resolve adotar a seguinte Instrução Normativa do Instituto de Planejamento de Santa Maria, baseada nas deliberações adotadas pela equipe técnica do IPLAN-SM:

Art. 1º. Os gabaritos viários, previstos na Lei de Uso e Ocupação do Solo (LC nº. 117/2018), terão suas dimensões definidas conforme as figuras do Anexo 1.

Art. 2º. Cabe a equipe técnica do IPLAN-SM definir as possíveis variações das dimensões, conforme análise e parecer em casos específicos.

Santa Maria, 30 de outubro de 2020

Daniel Pereyron
Presidente IPLAN-SM

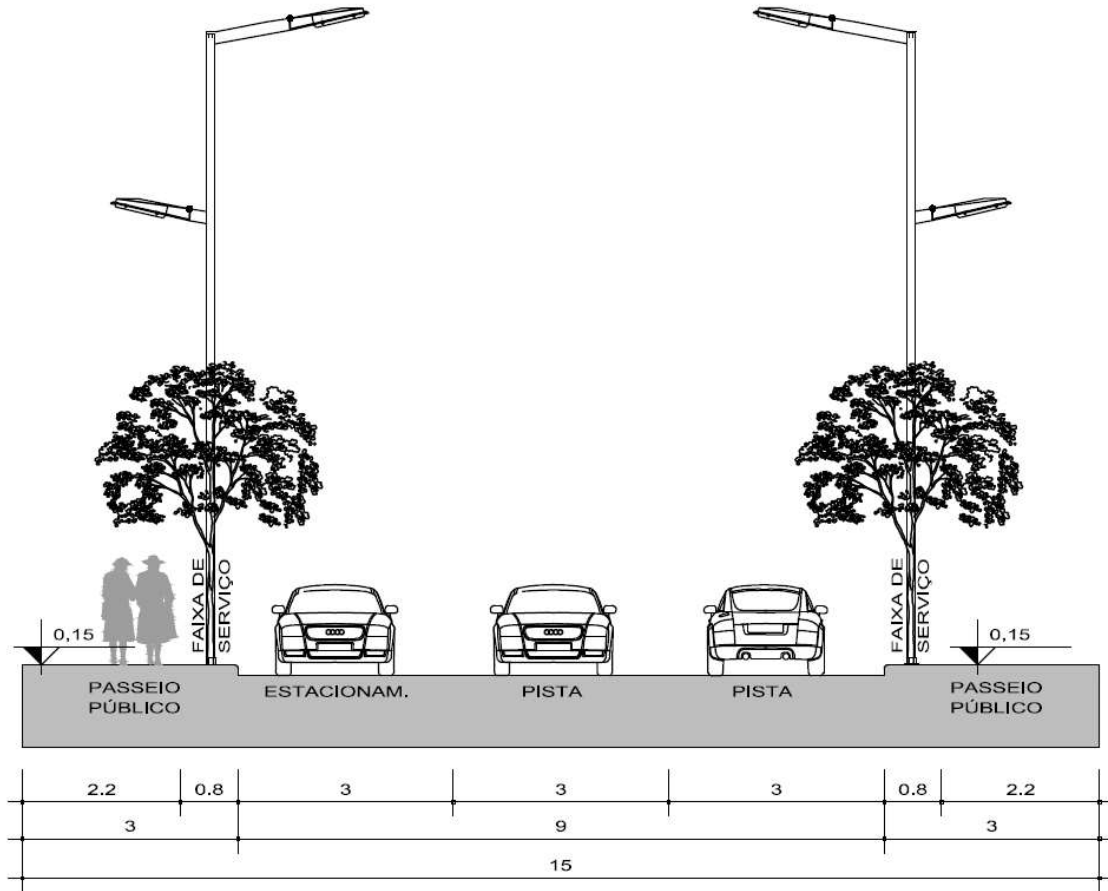


iplan

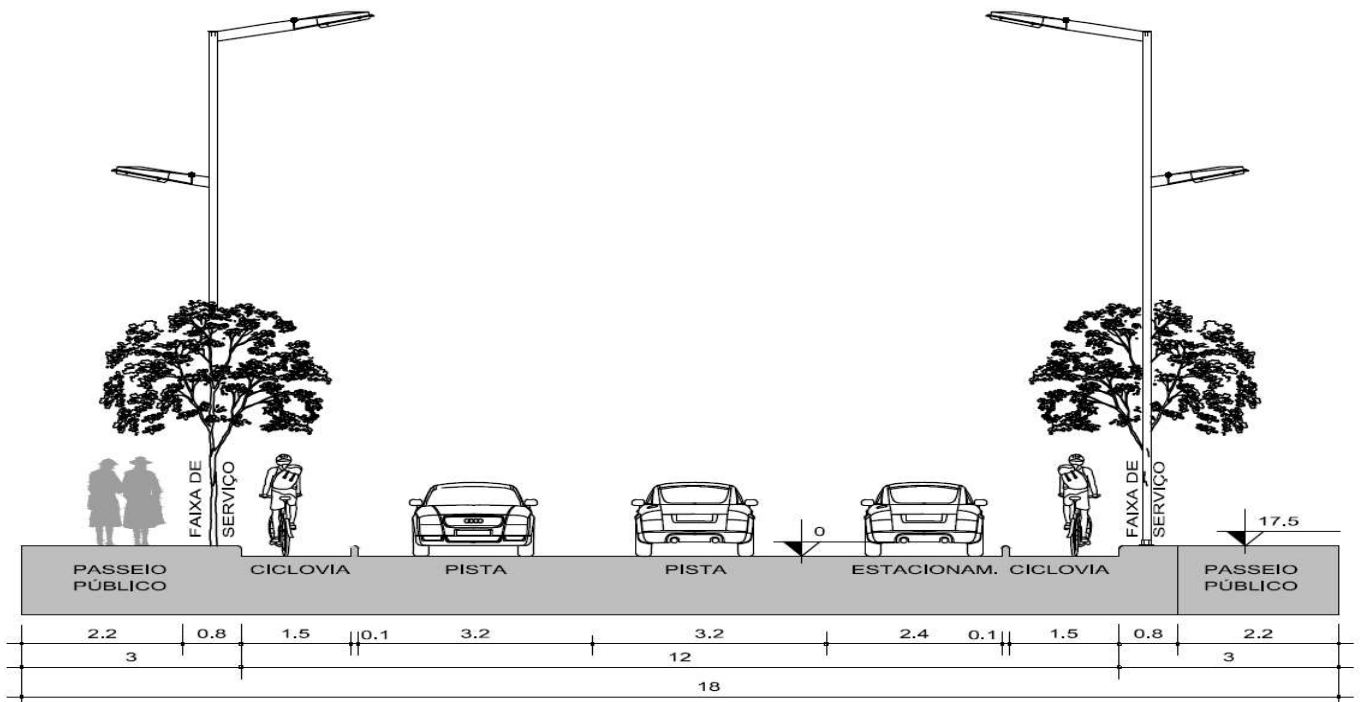
INSTITUTO DE PLANEJAMENTO
DE SANTA MARIA / RS



ANEXO 1



VIA LOCAL - VIA LATERAL

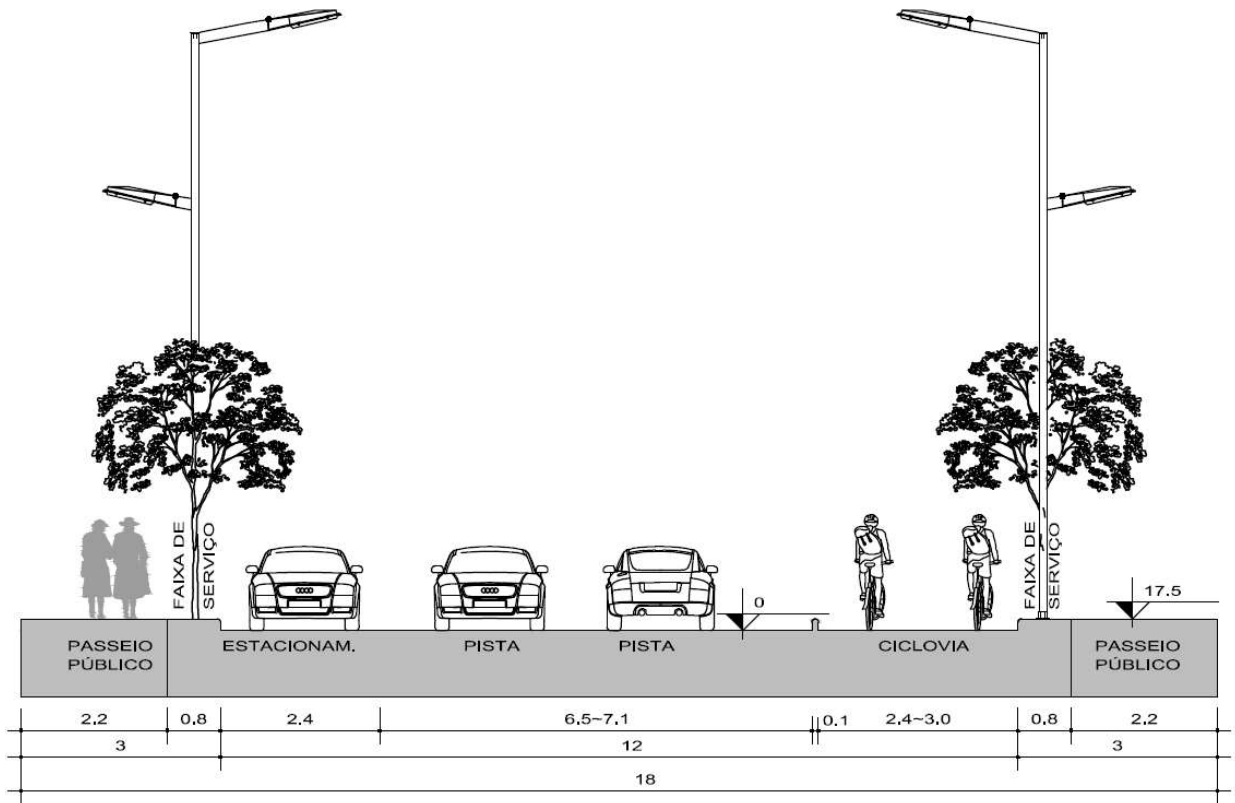


VIA LOCAL ESPECIAL

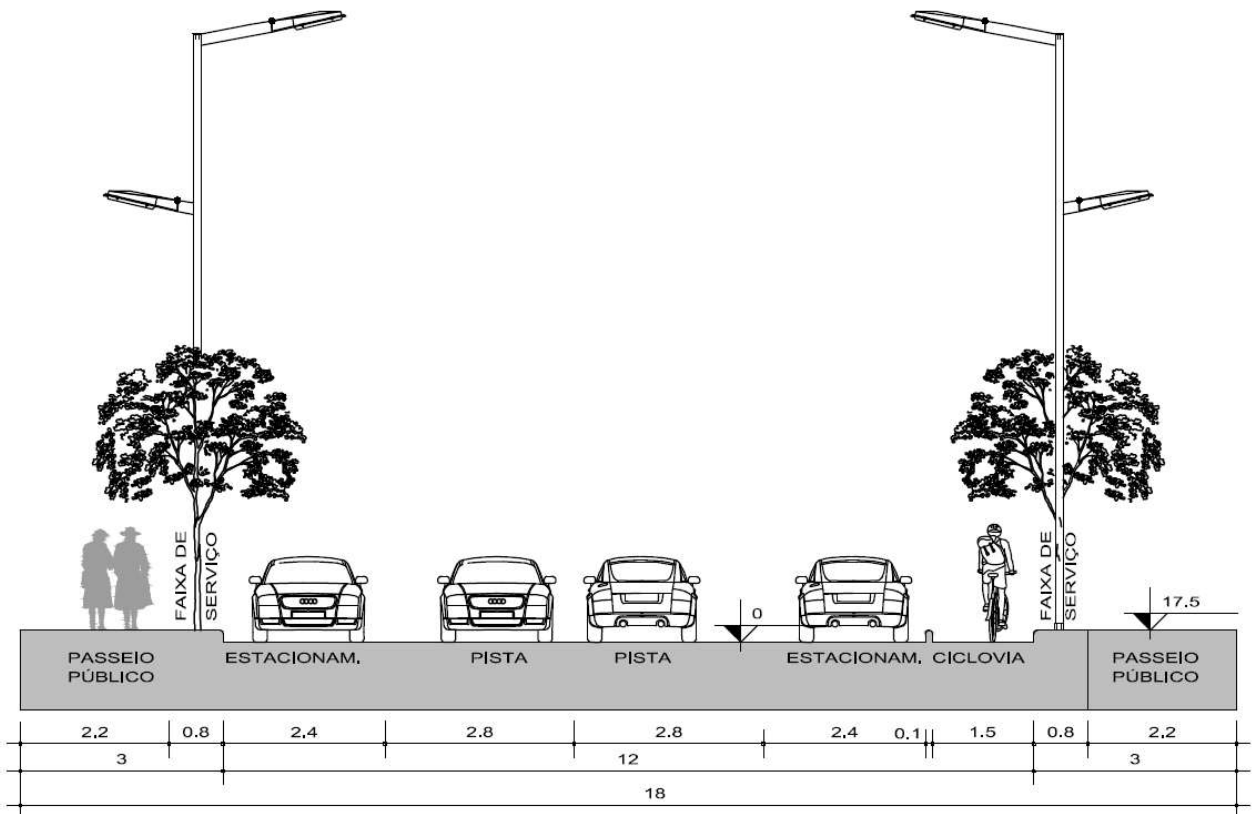


iplan

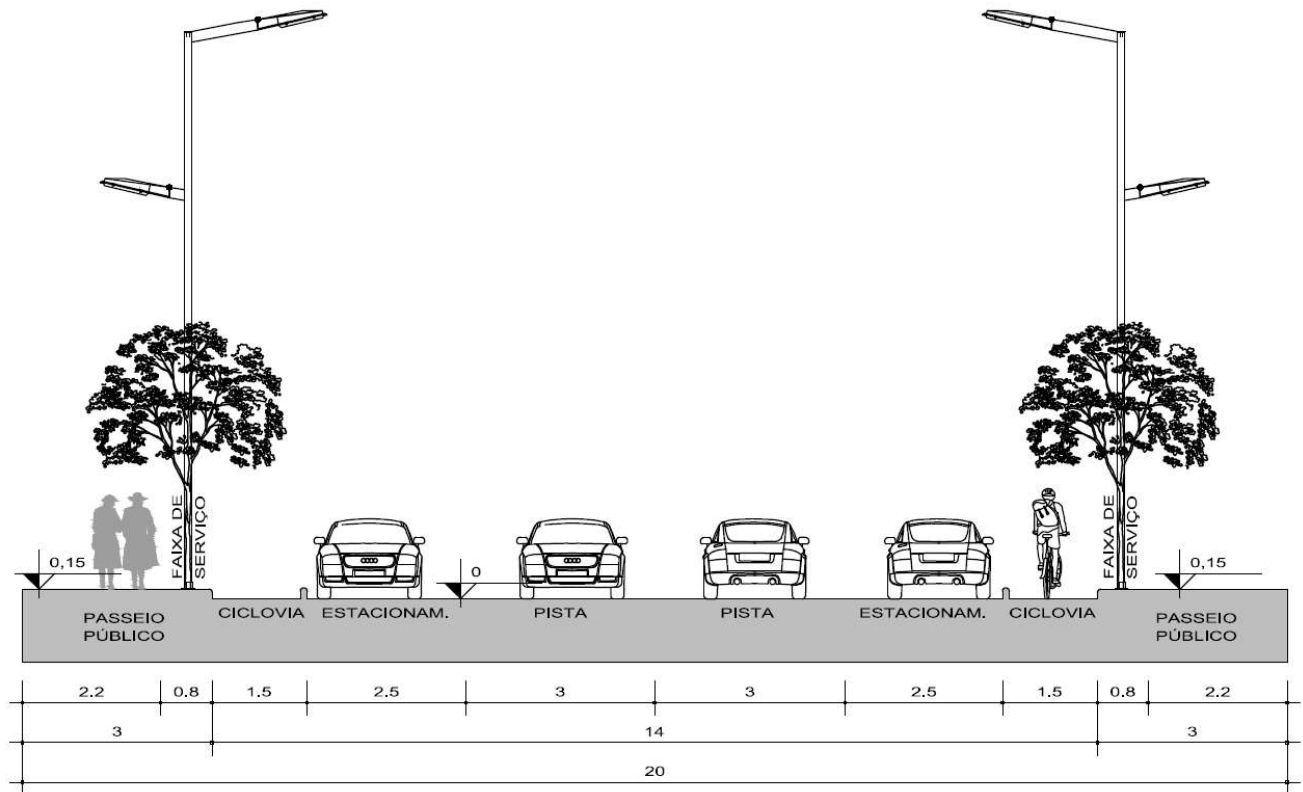
INSTITUTO DE PLANEJAMENTO
DE SANTA MARIA / RS



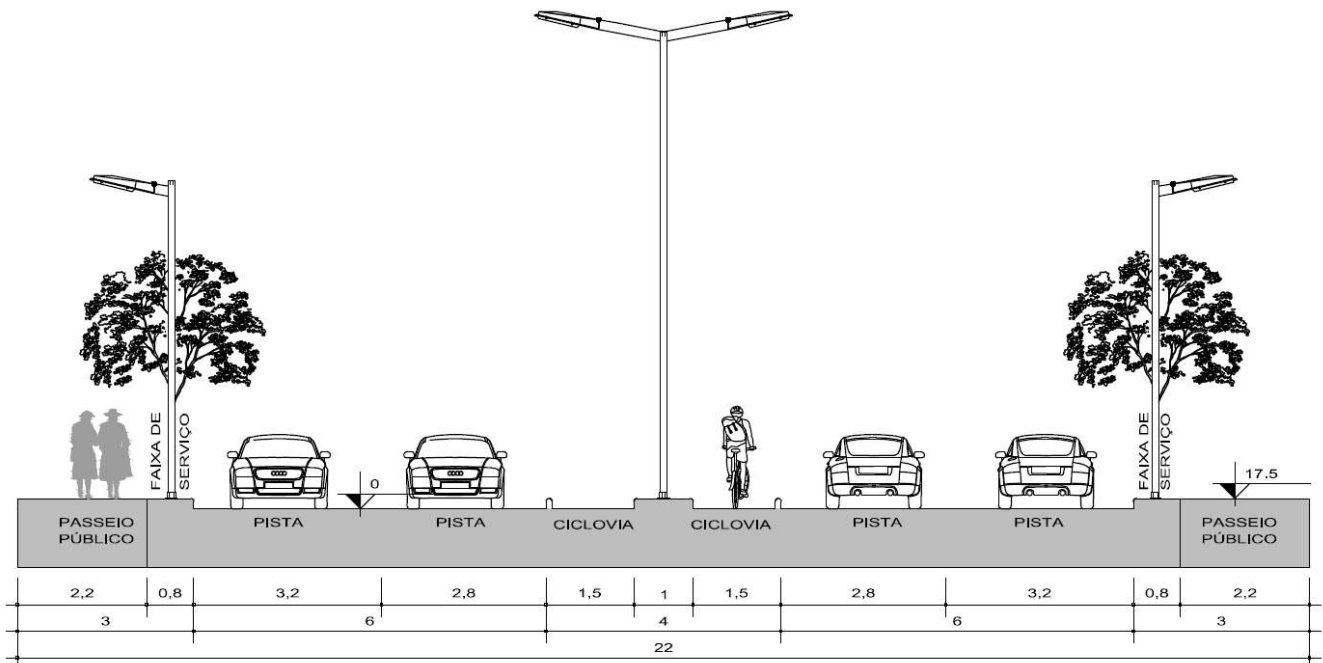
VIA LOCAL ESPECIAL



VIA LOCAL ESPECIAL



VIA COLETORA

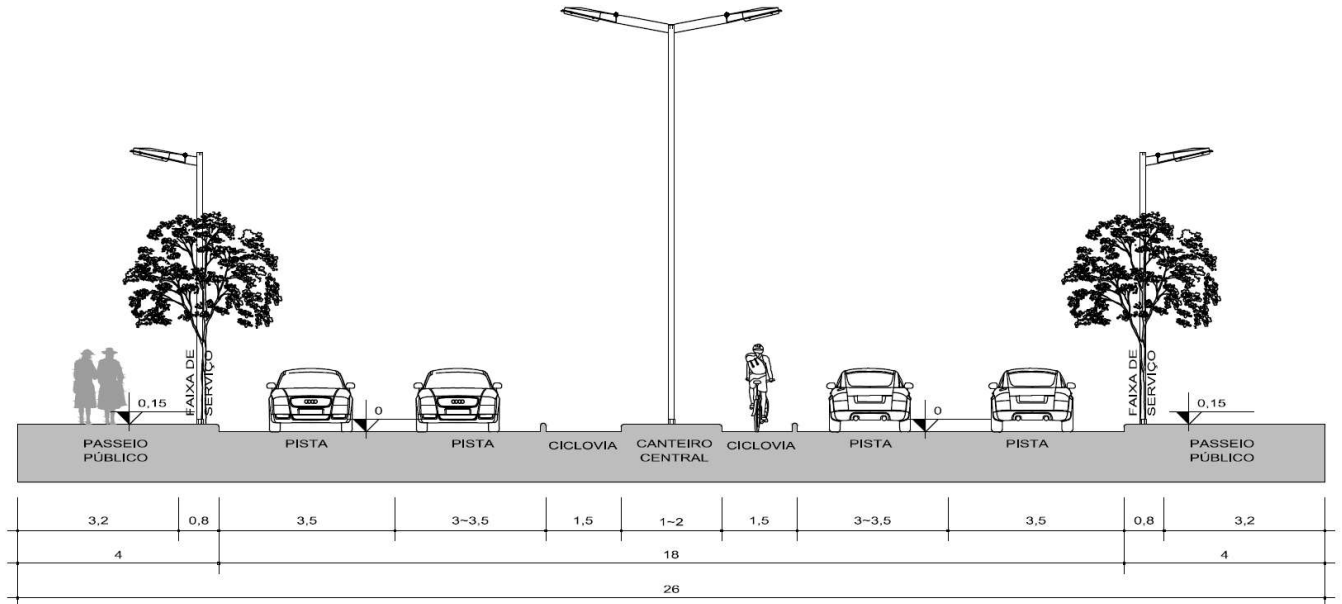


ESTRADA MUNICIPAL



iplan

INSTITUTO DE PLANEJAMENTO
DE SANTA MARIA / RS



VIA ARTERIAL

